



**КОМИТЕТ ИМУЩЕСТВЕННЫХ ОТНОШЕНИЙ
АДМИНИСТРАЦИИ ПЕРМСКОГО МУНИЦИПАЛЬНОГО ОКРУГА**

РЕШЕНИЕ

о размещении объектов № 3075

Пермский край
Пермский округ

07.11.2023

Комитет имущественных отношений администрации Пермского муниципального округа разрешает Акционерному обществу «Газпром газораспределение Пермь» (ИНН 5902183841, ОГРН 2125902017723, почтовый адрес: 614000, г. Пермь, ул. Петропавловская, 43)

размещение объекта «газопровод давлением до 1,2 Мпа, для размещения которого не требуется разрешения на строительство»

на землях государственная собственность на которые не разграничена

на срок 1 год.

Местоположение: Пермский край, Пермский муниципальный округ, п. Кукуштан, ул. Полевая, з/у 30/1.

Приложение: схема предполагаемых к использованию земель или части земельного участка.

Особые условия использования:

1. При размещении объекта учесть параметры ширины проезда улично-дорожной сети, во избежание сужения полосы отвода дороги.
2. Получение разрешения на производство земляных работ.
3. При пересечении автомобильной дороги «Пермь-Екатеринбург» - Кукуштан инв. № 01100968 получить технические условия в МКУ «Управление благоустройство Пермского муниципального округа».

Заместитель председателя комитета

(подпись, печать)

М.В. Королева



Схема предполагаемых к использованию земель или части земельного участка

Объект: Газопровод давлением до 1,2 Мпа, для размещения которого не требуется разрешения на строительство

Местоположение: Пермский край, п. Кукуштан, ул. Полевая, з/у 30/1

Площадь земель или части земельного участка, кв.м.: 290

Категория земель: Земли населённых пунктов

Вид разрешенного использования:

Описание границ смежных землепользователей:

От точки н1 до точки н2 - земельный участок с кадастровым номером 59:32:0010003:9774


От точки н2 до точки н4 - земельный участок с кадастровым номером 59:32:0010003:9567


От точки н4 до точки н5 - земли общего пользования


От точки н5 до точки н6 - земельный участок с кадастровым номером 59:32:0010003:7957


От точки н6 до точки н1 - земли общего пользования

Условные обозначения:

 - предполагаемый участок земель, на которых планируется размещение объекта

 :9774 - границы и номер земельного участка, сведения о которых внесены в ЕГРН

 :14361 - границы и номер объекта капитального строительства, сведения о которых внесены в ЕГРН

 - граница кадастрового квартала

 59:32-6.7498 - зоны с особыми условиями использования территории, сведения о которых внесены в ЕГРН

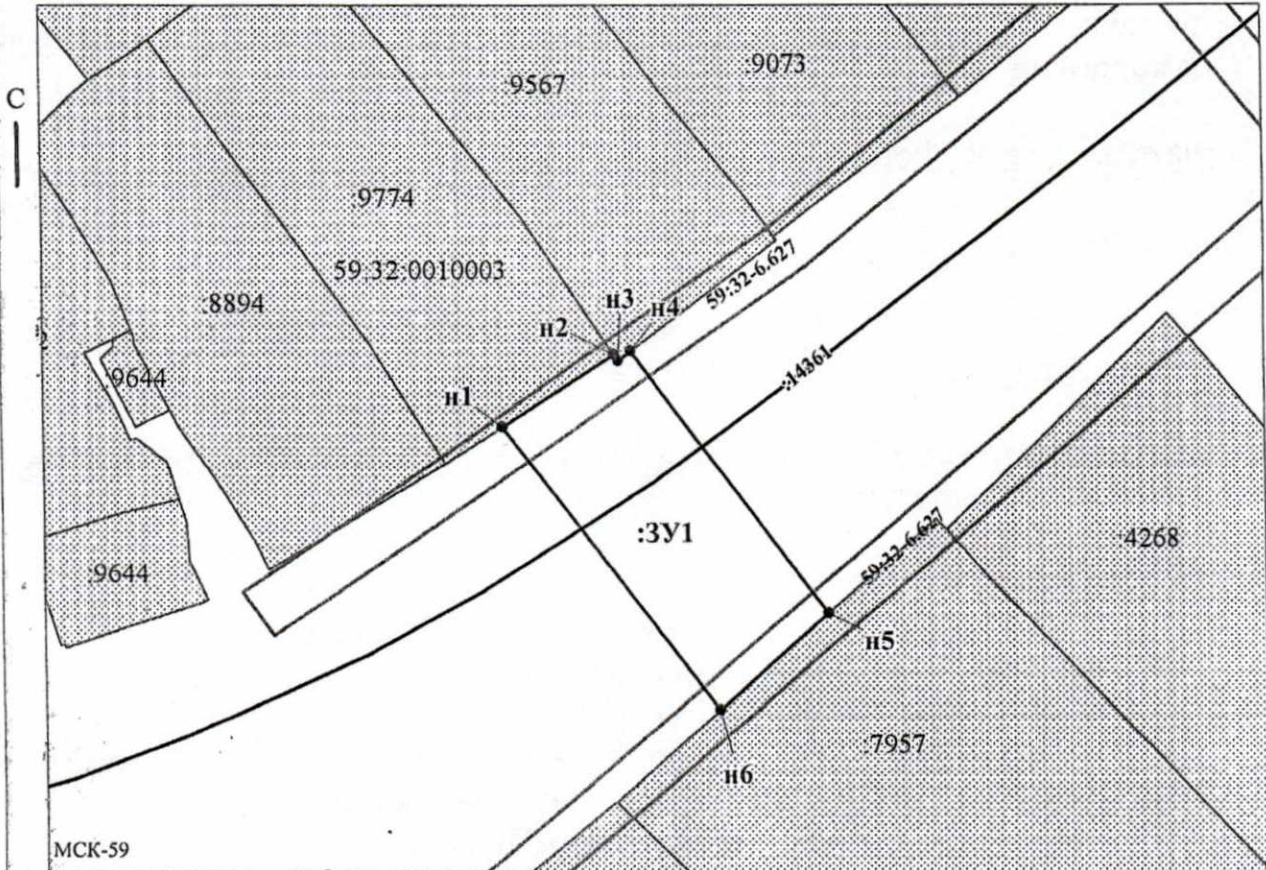
:ЗУ1 - обозначение запрашиваемого земельного участка

• н1 - характерная точка границ земель или части земельного участка

59:32:0010003 - номер кадастрового квартала

Каталог координат, м

№ точки границы	X	Y
н1	476399.39	2246103.15
н2	476404.80	2246111.64
н3	476404.33	2246111.96
н4	476405.06	2246112.93
н5	476385.17	2246127.72
н6	476377.87	2246119.44
н1	476399.39	2246103.15



Заявитель: _____

МП

/ Пикулева Д.А.

(подпись, расшифровка подписи)

(для юридических лиц

и индивидуальных предпринимателей)

Масштаб 1:500